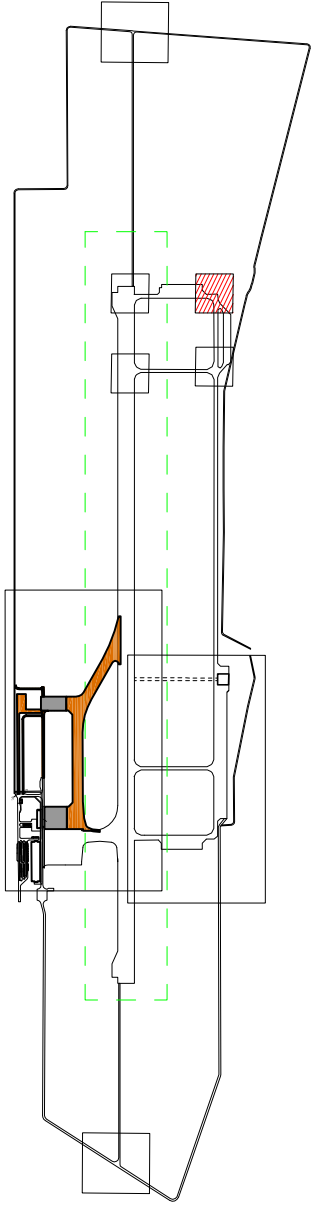




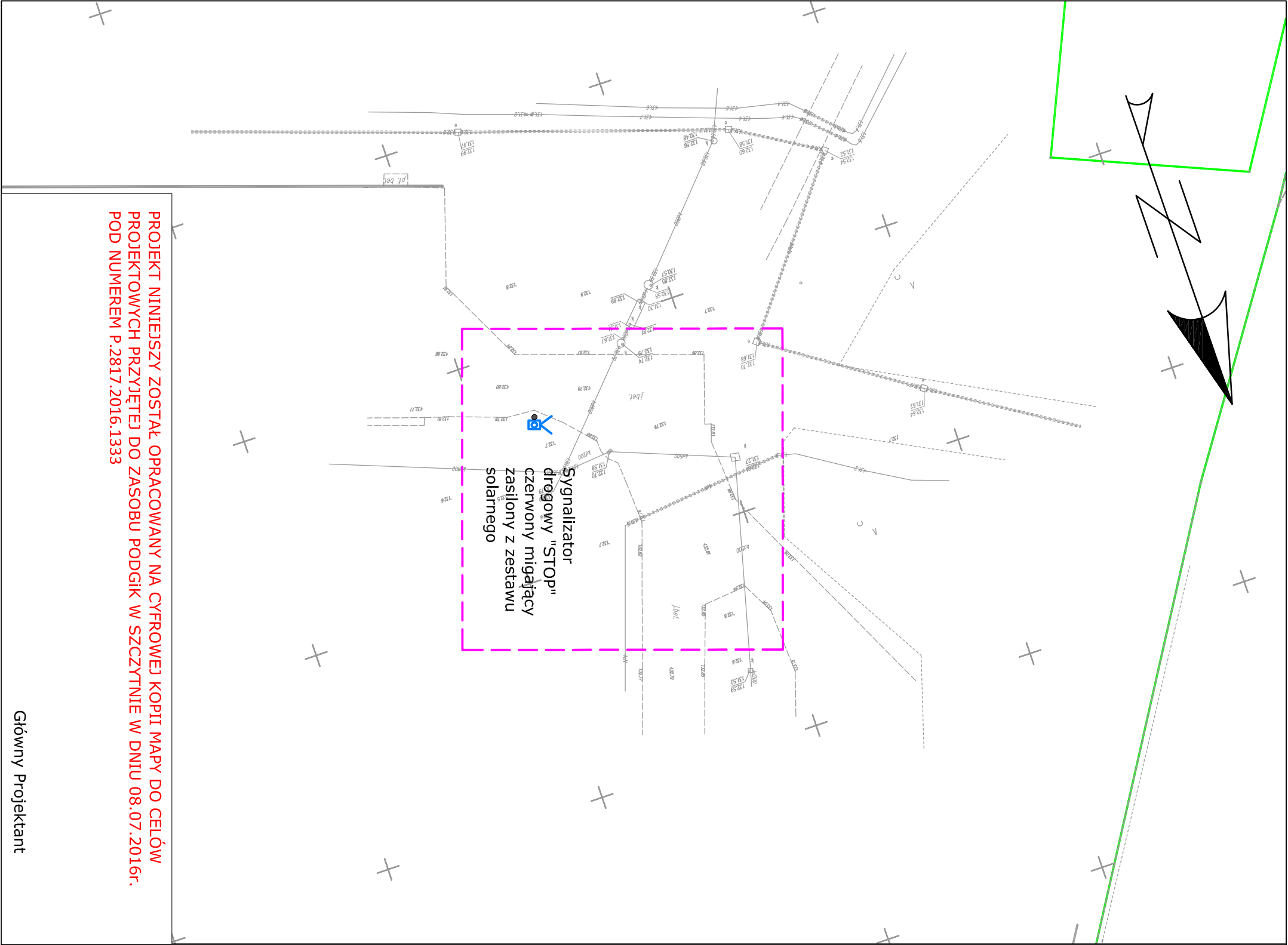
# LEGENDA

Zakres mapy do celów projektowych z dnia 8.07.2016  
wpisany do zasobów PODGIK w Szczytnie o nr identyfikacyjnym P.2817.2016.1333  
proj. sygnalizator drogowy



KOORDYNACJA MIĘDZYBRANŻOWA				
Branża	Imię i nazwisko	Nr upraw.	Podpis	Data
Projektant część konstrukcyjno-budowlana	inż. Bogdan Królikowski	St-377/77		08.2015
Projektant część elektryczna	mgr inż. Piotr Szulborski	MAZ/0332/POOE/13		08.2015
Sprawdzający część konstrukcyjno-budowlana	mgr inż. Roman Przybyłek	LOM 71/87		08.2015
Sprawdzający część elektryczna	inż. Zygmunt Michałak	St-1508/74		08.2015

Zamawiający	<div>"WARMIA I MAZURY" Sp. z o.o.</div> <div>ul. Szymany 150, 12 - 100 Szczytno</div>				<div></div> <div>Warmia i Mazury Sp. z o.o.</div>
<div>BIURO STUDIÓW I PROJEKTÓW LOTNISKOWYCH <b>POLCONSULT</b> Sp. z o.o.</div>					
Wykonawca projektu	<div>00 - 697 Warszawa, ul. Al. Jerozolimskie 53</div>				<div></div>
Nazwa i adres obiektu	<div>REGIONALNY PORT LOTNICZY OLSZTYN-MAZURY</div> <div>Warmia i Mazury Sp. z o.o. Szymany 150, 12-100 Szczytno</div>				
Nazwa projektu	<div>OPRACOWANIE KOMPLEKSOWEJ, WIELOBRANŻOWEJ DOKUMENTACJI PROJEKTOWEJ NA ROZBUDOWĘ I PRZEBUDOWĘ INFRASTRUKTURY LOTNISKOWEJ OLSZTYN - MAZURY</div>				
Faza projektu	<div>PROJEKT BUDOWLANY</div>				
<div>TOM 1. PROJEKT ZAGOSPODAROWANIA TERENU</div>					
Tytuł rysunku	<div>Projekt zagospodarowania terenu</div>				
Branża					
Projektant	mgr inż. Ryszard Zaremba	Nr upraw.	Data	Podpis	(Nr umowy WIM.BZ.0812.7.2016 (Nr arch. w BSIP, PL-1098/160)
Opracował	mgr inż. Bartosz Graczyk	-----	08.2016		Skala 1:1000
Sprawdzający	mgr inż. Damian Tomaszewski	MAZ/0005/POOD/07	08.2016		(Nr rysunku ZT-1.5



PROJEKT NINIEJSZY ZOSTAŁ OPRACOWANY NA CYFROWEJ KOPII MAPY DO CELÓW PROJEKTOWYCH PRZYJĘTEJ DO ZASOBU PODGIK W SZCZYTNIIE W DNIU 08.07.2016r. POD NUMEREM P.2817.2016.1333

Główny Projektant